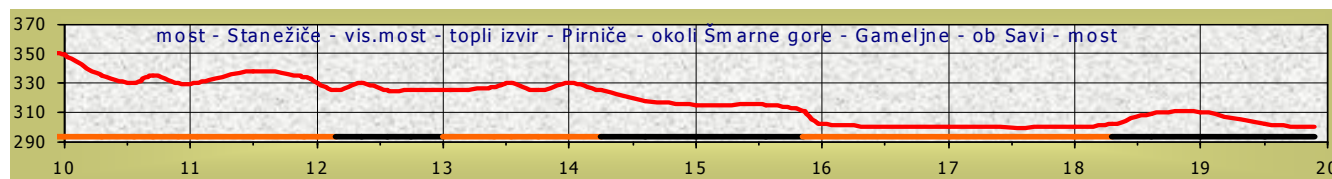
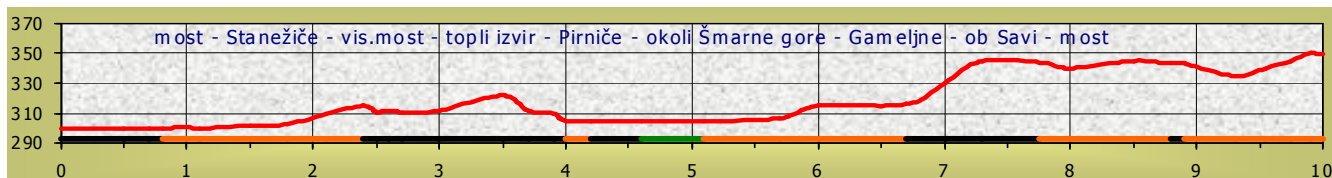
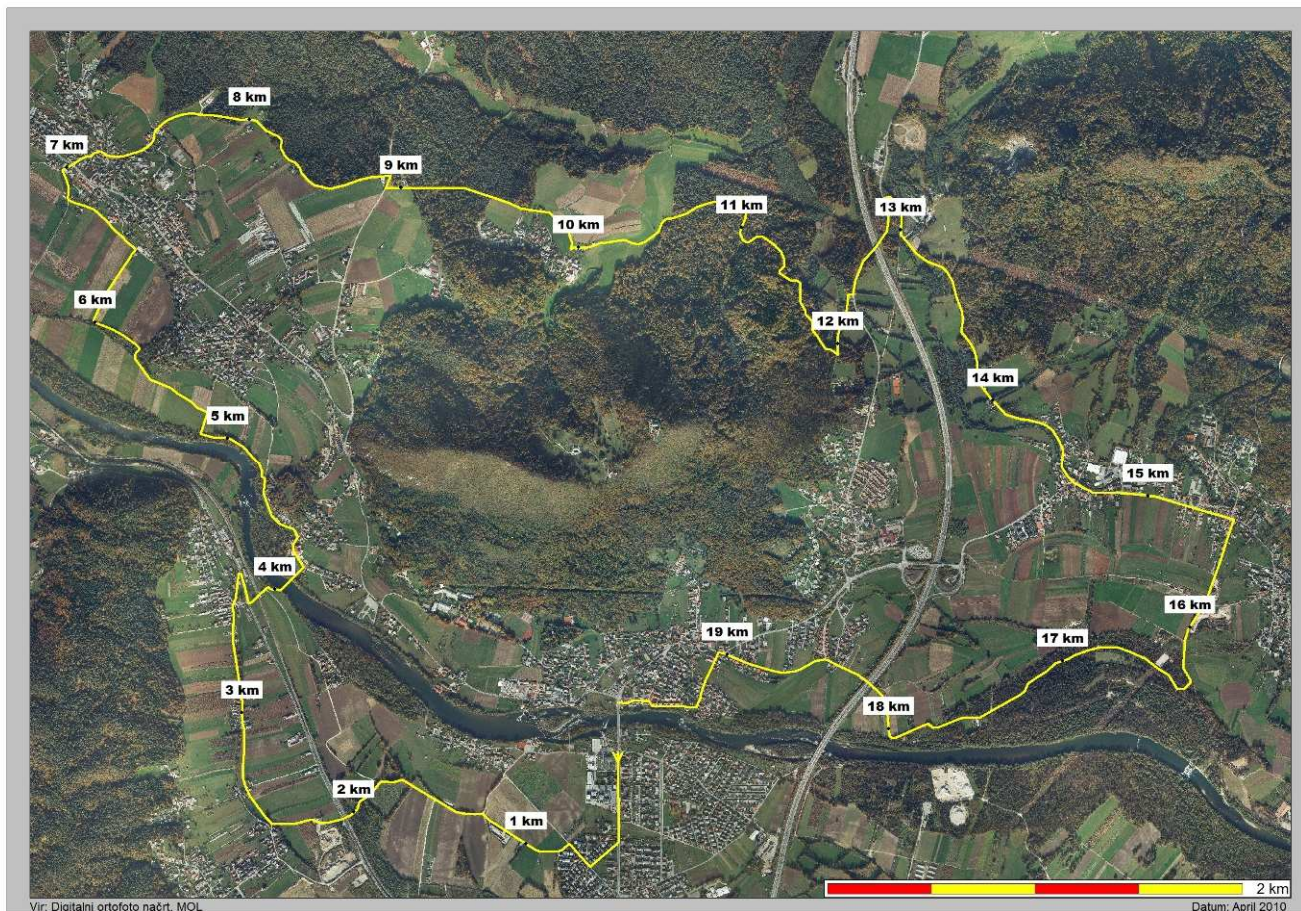


TEKAŠKO-SPREHAJALNE POTI V LJUBLJANI – izhodišče »Tacenski most« Proga 23



Proga 23 – 20,0km; 110m višinske razlike

Dober tek!

Obiščite: www.smarnagora.com!

Proga 23 – 20,0km; 110m višinske razlike

Primernost: Izkušeni tekači, tudi manj zahtevni gorski kolesarji; primerno v »manj mokrem« vremenu.

Opis:

Z izhodišča pri Tacenskem mostu po »Tacenski« in diagonalno na »Taborsko«; levo na makadam mimo osamljene hiše (**1km**) proti mostu pod Celovško (**2km**), mimo peskokopa na vrhu klančka desno (ko pridemo na asfalt). Po asfaltu gor-dol mimo hiš (**3km**) do Mednega, levo ob gasilnem domu navzdol do Celovške, zavijemo ostro desno in jo prečkamo. Pri kapelci levo preko železniške proge (**4km**) in preko visečega mostu v Vikrče. Takoj za mostom zavijemo levo skozi naselje. Na koncu naselja, ko se konča asfalt, zavijemo levo ob gozdu na stezo, ki ji sledimo skozi gozd (**5km**) do prihoda na kolovoz, kjer zavijemo desno in po 100m zavijemo pravokotno levo na makadam, ki nas pripelje do toplega izyira. Zavijemo LEVO med bazenčkom in izviro (pipa z vodo T=20°C) na kolovoz rahlo navzgor. Kolovozu sledimo v desno (**6km**) preko polja in nato desno proti hišam. Pred hišami kolovoz preide v asfalt, ki nas v vzponu pripelje do ceste, ki vodi skozi Pirniče. Prečkamo cesto (**7km**) in ves čas v rahlem vzponu sledimo oznakam »Pokopališče«. Nadaljujemo ves čas naravnost po makadamu rahlo gor dol mimo osamljenih hiš (**8km**) do ceste Vikrče-Smlednik. Na asfaltu zavijemo DESNO in po 50m LEVO rahlo navzdol na makadam (hiše imamo na levi! – **9km**)

Od tu dalje sledimo 16km progi:

Makadamu sledimo skozi gozd in preko travnika mimo osamljenih hiš rahlo navzgor do najvišje točke naše poti (**10km**). Pred prvimi hišami naselja Zavrh (znamenje) zavijemo ostro levo rahlo navzdol na dobro utrjeno gozdno cesto, ki nas vodi do gozda ves čas po severni strani Šmarne gore do razpotja, kjer se loči od krajših prog. Tu zavijemo LEVO rahlo navzdol (**12km**). Za mostičkom zavijemo desno na glavno cesto Šmartno – Vodice. Na cesti zavijemo levo preko avtoceste in takoj za mostom desno mimo ribogojnice še vedno po asfaltu do križišča. Na koncu asfalta (**13km**) zavijemo levo preko potoka Gameljščica po dobro utrjenem rahlo razgibanem makadamu vseskozi naravnost do naselja Gameljne. Na križišču z glavno cesto Tacen-Gameljne nadaljujemo naravnost mimo tovarne Rašica in trgovine in Table Zg. Gameljne (**15km**) do križišča, kjer se na levo odcepi cesta proti vasi Rašiča. Na tem križišču mi zavijemo pravokotno desno mimo hiš. Po koncu naselja asfalt preide v makadam, ki nas vodi po klanču navzdol mimo peskokopa (**16km**) do gozda. Cesta obrne desno; sledimo ji skozi prijeten pretežno borov gozd (**17km**) v smeri proti Tacnu, mimo »pasje šole«.

Na polju zavijemo po makadamu pravokotno DESNO (tu se ponovno srečamo s krajšo, 12km progo – tečemo v drugo smer). Nadaljujemo po makadamu preko polja (**18km**) pod AC do Solzne doline. Med hišami se po asfaltu držimo levo, po klančku navzgor po »Cirila Kosmača« in ko se približamo Tacenski (**19km**) pravokotno levo rahlo navzdol na »Ivice Pirjevčeve« in po »Sodarski« do izhodišča.

Dober tek!

Obiščite: www.smarnagora.com!